


แผนยุทธศาสตร์การพัฒนา (2550-2554)



องค์การบริหารส่วนตำบลบึงน้ำรักษ์
อำเภอพาน้ำเป็รียว จังหวัดฉะเชิงเทรา

บทที่ 1

1. ลักษณะของแผนยุทธศาสตร์การพัฒนา

แผนยุทธศาสตร์การพัฒนา หมายความว่าแผนพัฒนาเศรษฐกิจและสังคมขององค์กรปกครองส่วนท้องถิ่นที่กำหนดยุทธศาสตร์ และแนวทางการพัฒนาขององค์กรปกครองส่วนท้องถิ่นซึ่งแสดงถึงวิสัยทัศน์ พันธกิจ และจุดมุ่งหมายเพื่อการพัฒนาในอนาคต โดยสอดคล้องกับแผนพัฒนาเศรษฐกิจและสังคมแห่งชาติ แผนการบริหารราชการแผ่นดิน ยุทธศาสตร์การพัฒนาจังหวัด อำเภอ และแผนชุมชน

แผนยุทธศาสตร์การพัฒนามีความสำคัญต่อองค์การบริหารส่วนตำบลบึงนารางค์เป็นอย่างมาก เนื่องจากเป็นแผนพัฒนาที่มุ่งไปสู่สภาพการณ์ที่ต้องการให้เกิดขึ้นในอนาคต เป็นกรอบในการกำหนดทิศทางการพัฒนาขององค์การบริหารส่วนตำบลบึงนารางค์ให้มุ่งไปสู่สถานการณ์อันพึงประสงค์ได้อย่างเท่าทันกับการเปลี่ยนแปลง โดยสามารถจัดสรรทรัพยากรที่มีอยู่อย่างจำกัดได้อย่างมีประสิทธิภาพ

แผนยุทธศาสตร์การพัฒนาที่องค์การบริหารส่วนตำบลบึงนารางค์ได้จัดทำขึ้นนี้ ได้จัดทำจากข้อมูลพื้นฐานที่ได้รวบรวมและวิเคราะห์ข้อมูลอย่างรอบด้านและเป็นระบบเพื่อสามารถนำไปสู่การแก้ไขปัญหา และสนองตอบความต้องการของประชาชนในเขตองค์การบริหารส่วนตำบลบึงนารางค์ได้อย่างแท้จริง

2. วัตถุประสงค์ของการจัดทำแผนยุทธศาสตร์การพัฒนา

- 2.1 เพื่อกำหนดทิศทางในการพัฒนาด้านเศรษฐกิจและสังคมขององค์กรปกครองท้องถิ่น
- 2.2 แสดงถึงวิสัยทัศน์ พันธกิจและจุดมุ่งหมายเพื่อการพัฒนาในอนาคต
- 2.3 เป็นกรกำหนดทิศทางการพัฒนาท้องถิ่นร่วมกับท้องถิ่นอื่นให้เป็นไปในทิศทางเดียวกัน

เดียวกัน

3. ขั้นตอนในการจัดทำแผนยุทธศาสตร์การพัฒนา

การจัดทำแผนยุทธศาสตร์การพัฒนาให้คั่นนินการตมระเบียบกระทรวงมหาดไทยว่าด้วยการจัดทำแผนพัฒนาขององค์กรปกครองส่วนท้องถิ่น พ.ศ.2548 โดยคั่นนินการคั่นนี้

3.1 คณะกรรมการพัฒนาท้องถิ่นจัดประชุมประชาคมท้องถิ่น ส่วนราชการและรัฐวิสาหกิจที่เกี่ยวข้อง เพื่อแจ้งแนวทางการพัฒนาท้องถิ่น รับทราบปัญหา ความต้องการ ประเด็นการพัฒนา และประเด็นที่เกี่ยวข้องตลอดจนความช่วยเหลือทางวิชาการ และแนวทางปฏิบัติที่เหมาะสมกับสภาพพื้นที่ เพื่อนำมาคั่นนินการจัดทำแผนยุทธศาสตร์การพัฒนา โดยให้นำข้อมูลในการพัฒนาจากหน่วยงานต่างๆและข้อมูลในแผนชุมชนมาพิจารณาประกอบกรจัดทำแผนยุทธศาสตร์การพัฒนา

3.2 คณะกรรมการสนับสนุนการจัดทำแผนพัฒนาท้องถิ่น รวบรวมแนวทางและข้อมูลนำมาวิเคราะห์เพื่อจัดทำร่างแผนยุทธศาสตร์แล้วเสนอคณะกรรมการพัฒนาท้องถิ่น

3.3 คณะกรรมการพัฒนาท้องถิ่นพิจารณาร่างแผนยุทธศาสตร์การพัฒนา เพื่อเสนอผู้บริหารท้องถิ่น

3.4 ผู้บริหารท้องถิ่นพิจารณาร่างแผนยุทธศาสตร์การพัฒนา และประกาศใช้แผนยุทธศาสตร์การพัฒนา

สำหรับองค์การบริหารส่วนตำบลให้ผู้บริหารท้องถิ่นเสนอร่างแผนยุทธศาสตร์การพัฒนาต่อสภาองค์การบริหารส่วนตำบลเพื่อให้ความเห็นชอบก่อน แล้วผู้บริหารจึงพิจารณาอนุมัติและประกาศใช้แผนยุทธศาสตร์การพัฒนาต่อไป

4. ประโยชน์ในการจัดทำแผนยุทธศาสตร์การพัฒนา

การจัดทำแผนยุทธศาสตร์การพัฒนาขององค์การบริหารส่วนตำบล จะเป็นเครื่องมือที่ช่วยให้รับทราบถึงปัญหาและแนวทางการพัฒนาในอนาคตขององค์การบริหารส่วนตำบลที่สอดคล้องและเป็นแนวทางเดียวกันกับแผนพัฒนาเศรษฐกิจและสังคมแห่งชาติ แผนบริหารราชการแผ่นดิน ยุทธศาสตร์การพัฒนาจังหวัด อำเภอ และแผนชุมชน อีกจะช่วยให้การพัฒนาขององค์กรปกครองส่วนท้องถิ่นดำเนินการไปในทิศทางเดียวกัน

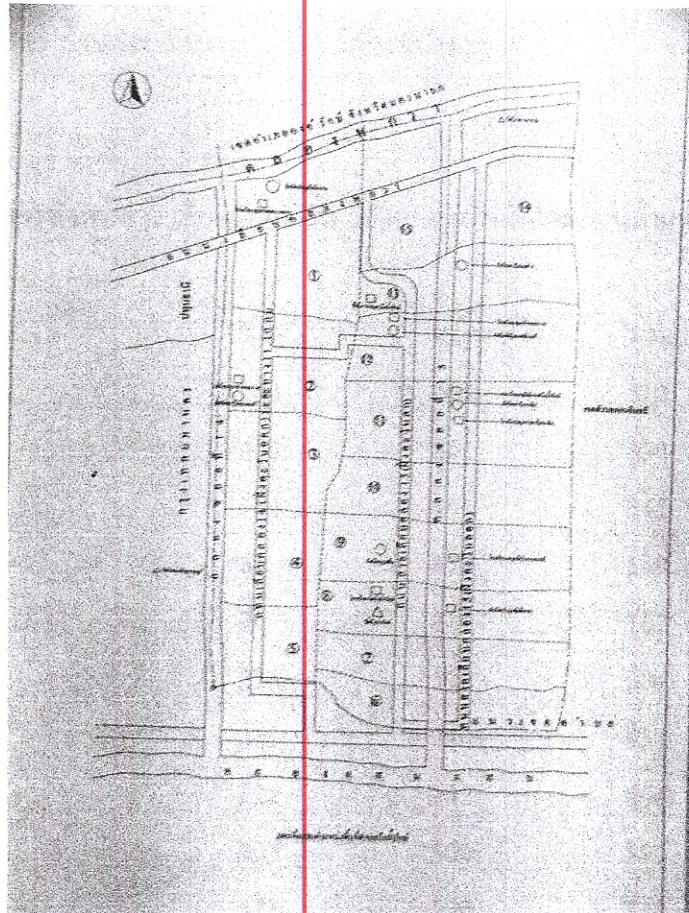
บทที่ 2

1. ข้อมูลทั่วไปขององค์การบริหารส่วนตำบลบึงนาราง สภาพทั่วไป

1. ลักษณะที่ตั้งอาณาเขต

องค์การบริหารส่วนตำบลบึงนาราง ตั้งอยู่ทางทิศเหนือของอำเภอขามเฒ่า ห่างจากที่ว่าการอำเภอขามเฒ่า ระยะทาง 30 กิโลเมตร มีเนื้อที่ติดต่อกับกรุงเทพมหานคร องค์การบริหารส่วนตำบลบึงนารางมีเนื้อที่ประมาณ 49.5 ตารางกิโลเมตร หรือ 30,937.50 ไร่ มีอาณาเขตติดต่อกับตำบลใกล้เคียง ดังนี้

- ทิศเหนือ ติดต่อกับ ตำบลชุมพล อำเภอองครักษ์ จังหวัดนครนายก
- ทิศใต้ ติดต่อกับ ตำบลศาลาแดง อำเภอขามเฒ่า จังหวัดฉะเชิงเทรา
- ทิศตะวันออก ติดต่อกับ ตำบลคอนนิมพิล อำเภอขามเฒ่า จังหวัดฉะเชิงเทรา
- ทิศตะวันตก ติดต่อกับ แขวงคลองสิบสอง ก.ท.ม./ ตำบลพืชมงคล อำเภอลำลูกกา จังหวัดปทุมธานี



2. เขตการปกครอง

องค์การบริหารส่วนตำบลบึงน้ำรักษ์ แบ่งเขตการปกครองออกเป็น 15 หมู่บ้าน แยกเป็น

หมู่ที่ 1 บ้านคลองหกวา	มีพื้นที่ประมาณ	ไร่
หมู่ที่ 2 บ้านคลอง 14	มีพื้นที่ประมาณ	ไร่
หมู่ที่ 3 บ้านคลอง 14	มีพื้นที่ประมาณ	ไร่
หมู่ที่ 4 บ้านคลอง 14	มีพื้นที่ประมาณ	ไร่
หมู่ที่ 5 บ้านคลอง 14	มีพื้นที่ประมาณ	ไร่
หมู่ที่ 6 บ้านคลอง 15	มีพื้นที่ประมาณ	ไร่
หมู่ที่ 7 บ้านคลอง 15	มีพื้นที่ประมาณ	ไร่
หมู่ที่ 8 บ้านคลอง 15	มีพื้นที่ประมาณ	ไร่
หมู่ที่ 9 บ้านคลอง 15	มีพื้นที่ประมาณ	ไร่
หมู่ที่ 10 บ้านคลอง 15	มีพื้นที่ประมาณ	ไร่
หมู่ที่ 11 บ้านคลอง 15	มีพื้นที่ประมาณ	ไร่
หมู่ที่ 12 บ้านคลอง 15	มีพื้นที่ประมาณ	ไร่
หมู่ที่ 13 บ้านคลอง 15	มีพื้นที่ประมาณ	ไร่
หมู่ที่ 14 บ้านคลองหกวา	มีพื้นที่ประมาณ	ไร่
หมู่ที่ 15 บ้านคลองหกวา	มีพื้นที่ประมาณ	ไร่

3. ประชากร

จำนวนประชากรทั้งหมด ณ เดือน เมษายน 2549 จากสำนักทะเบียนอำเภอบางน้ำเปรี้ยว
แยกเป็นรายพื้นที่

ตำบล/หมู่บ้าน	ชาย	หญิง	รวม	จำนวนครัวเรือน
หมู่ 1	248	264	512	63
หมู่ 2	413	421	834	103
หมู่ 3	184	161	345	76
หมู่ 4	62	87	149	38
หมู่ 5	76	91	167	38
หมู่ 6	276	328	604	110
หมู่ 7	213	2201	433	75
หมู่ 8	222	242	464	80
หมู่ 9	293	300	593	119
หมู่ 10	373	399	772	102

หมู่ 11	412	455	867	129
หมู่ 12	324	340	664	95
หมู่ 13	300	278	578	82
หมู่ 14	190	197	387	60
หมู่ 15	190	197	387	49
รวม	3,739	3,949	7,688	1,219

4. สภาพภูมิประเทศ

สภาพโดยทั่วไปเป็นที่ราบลุ่มเหมาะแก่การเพาะปลูก มีคลองผ่านหลายสายเหมาะสำหรับทำการเกษตรและเลี้ยงสัตว์

5. สภาพภูมิอากาศ

สภาพภูมิอากาศของตำบลบึงน้ำรักษ์ค่อนข้างร้อน มีฝนตกตามฤดูกาล

สภาพเศรษฐกิจ

1. อาชีพ

อาชีพหลักของประชากรในเขตองค์การบริหารส่วนตำบลบึงน้ำรักษ์ คือ การทำนา อาชีพรองลงมาได้แก่ การเลี้ยงสัตว์ไว้ขาย ทำสวน อาชีพค้าขาย และรับจ้าง ตามลำดับ

2. หน่วยธุรกิจในเขตองค์การบริหารส่วนตำบลบึงน้ำรักษ์

- บริษัท จำกัด 1 แห่ง หมู่ที่ 6
- สถานีบริการน้ำมัน(ขนาดเล็ก) 5 แห่ง หมู่ที่ 1,6,10 และหมู่ที่ 12

สภาพสังคม

1. การศึกษา

มีศูนย์อบรมเด็กประจำมัสยิด จำนวน 2 แห่ง (รับถ่ายโอน)

1. ศูนย์อบรมเด็กประจำมัสยิดคารู้อิยาอะห์ หมู่ที่ 2
2. ศูนย์อบรมเด็กประจำมัสยิดคารูนาอิม หมู่ที่ 2

มีศูนย์พัฒนาเด็กเล็ก จำนวน 2 แห่ง (รับถ่ายโอน)

1. ศูนย์พัฒนาเด็กเล็กบ้านคลองหกวา หมู่ที่ 1
2. ศูนย์พัฒนาเด็กเล็กบ้านคลอง 15 หมู่ที่ 13

มีอนุบาล 3 ขวบ (สปช.) รับถ่ายโอน

1. อนุบาล 3 ขวบ โรงเรียนวัดบึงน้ำรักษ์ หมู่ที่ 8
2. อนุบาล 3 ขวบ โรงเรียนสกุลดีประชาสรรค์ หมู่ที่ 9
3. อนุบาล 3 ขวบ โรงเรียนคูเหว่าคลอง 15 หมู่ที่ 12

มีโรงเรียนประถมศึกษา จำนวน 6 แห่ง

- | | |
|------------------------------|------------|
| 1. โรงเรียนสุเหร่าคลองหกวา | หมู่ที่ 1 |
| 2. โรงเรียนสุเหร่าคลอง 14 | หมู่ที่ 2 |
| 3. โรงเรียนวัดบึงนํ้ารักษ์ | หมู่ที่ 8 |
| 4. โรงเรียนสกุติประชาสรรค์ | หมู่ที่ 9 |
| 5. โรงเรียนสุเหร่าคารุลนาอิม | หมู่ที่ 11 |
| 6. โรงเรียนสุเหร่าคลอง 15 | หมู่ที่ 12 |

มีโรงเรียนมัธยมศึกษา จำนวน 2 แห่ง

- | | |
|-------------------------------------|----------------------------------|
| 1. โรงเรียนวัดบึงนํ้ารักษ์ | หมู่ที่ 8 |
| 2. โรงเรียนอิสลามบึงนํ้ารักษ์วิทยา | หมู่ที่ 13 |
| 2. ที่อ่านหนังสือพิมพ์ประจำหมู่บ้าน | 5 แห่ง (หมู่ที่ 2,4,7,11 และ 12) |

3. สถาบันและองค์กรทางศาสนา

- | | | | |
|-------------------|-------|---|------------|
| วัด | จำนวน | 2 | แห่ง |
| - วัดบึงนํ้ารักษ์ | | | หมู่ที่ 8 |
| - วัดวิเวกวาราม | | | หมู่ที่ 14 |

- | | | | |
|----------------------------|-------|---|------------|
| มัสยิด | จำนวน | 8 | แห่ง |
| - มัสยิดมัจมูอุลอิสลาม | | | หมู่ที่ 1 |
| - มัสยิดคารูลอบาคะห์ | | | หมู่ที่ 2 |
| - มัสยิดเรานู่อตุลยิมาน | | | หมู่ที่ 8 |
| - มัสยิดนูรุดดีน | | | หมู่ที่ 9 |
| - มัสยิดนูรุลมุฮัมมะดียะห์ | | | หมู่ที่ 10 |
| - มัสยิดคารุลนาอิม | | | หมู่ที่ 11 |
| - มัสยิดคีนุ้ลกออยยิมะห์ | | | หมู่ที่ 12 |
| - มัสยิดคารูลมะฮั้ววา | | | หมู่ที่ 13 |

4. การสาธารณสุข

- | | | | |
|---------------------------------------|---|------|------------|
| สถานีอนามัยประจำองค์การบริหารส่วนตำบล | 1 | แห่ง | หมู่ที่ 11 |
|---------------------------------------|---|------|------------|

มีเจ้าหน้าที่จำนวน 3 คน

5. ความปลอดภัยในชีวิตและทรัพย์สิน

- | | | |
|---------------|---|------|
| สถานีตำรวจ | - | แห่ง |
| สถานีดับเพลิง | - | แห่ง |

6. การคมนาคม

- ถนนหินคลุก ถนนสายหลัก	3	สาย	ระยะทาง	35.359	กิโลเมตร
- ถนนหินคลุก ถนนซอย	3	สาย	ระยะทาง	0.712	กิโลเมตร
- ถนนลาดยาง ถนนสายหลัก	2	สาย	ระยะทาง	6.000	กิโลเมตร
- ถนนลาดยาง ถนนซอย	11	สาย	ระยะทาง	2.025	กิโลเมตร
- ถนนคอนกรีตเสริมเหล็ก	4	สาย	ระยะทาง	3.475	กิโลเมตร
- ถนนลูกรัง ถนนซอย	1	สาย	ระยะทาง	0.560	กิโลเมตร

7. การโทรคมนาคม

การติดต่อสื่อสารภายในหมู่บ้านมีหอกระจายข่าวทุกหมู่บ้าน จำนวน 15 แห่ง การติดต่อสื่อสารระหว่างหมู่บ้าน,อำเภอ,จังหวัดใช้บริการไปรษณีย์โทรเลขคอนนิมพลี และทางโทรศัพท์ของ บริษัท ทีโอที จำกัด (มหาชน)

8. การไฟฟ้า

ในเขตองค์การบริหารส่วนตำบลบึงนารางค์ ใช้ไฟฟ้าจากที่ทำการไฟฟ้าคอนนิมพลีปัจจุบันมีไฟฟ้าครบทั้ง 15 หมู่บ้าน

9. แหล่งน้ำตามธรรมชาติ

- คลอง จำนวน 2 สาย ได้แก่ คลอง 14 และคลอง 15
- บึง,หนอง จำนวน 4 แห่ง ได้แก่ บึงสมอเอก, บึงตาลอย, บึงตาไวและบึงลำชะดำ

10. แหล่งน้ำที่สร้างขึ้น แยกเป็น

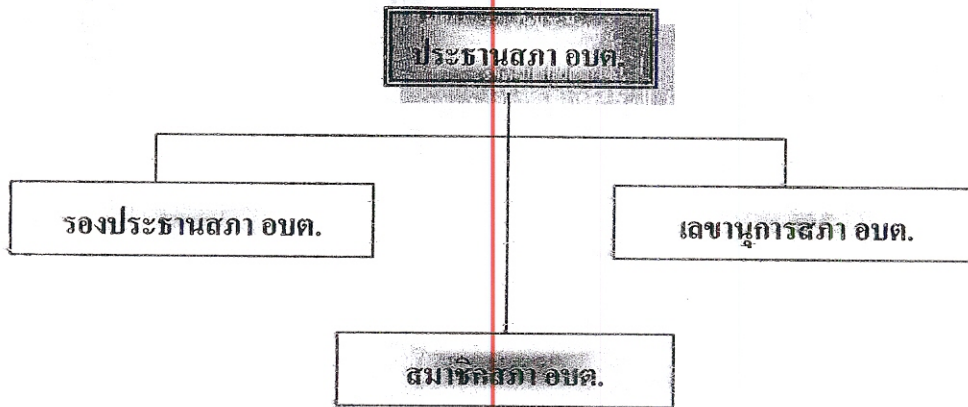
- ประปาบาดาล จำนวน 1 แห่ง ได้แก่ หมู่ที่ 13 (บริเวณน้ำสยิดคารู้ลนะอัว)
- ประปาผิวดิน จำนวน 1 แห่ง ได้แก่ หมู่ที่ 3 (บริเวณที่ดินอุทิศสยิดคารู้ลอิบาละห์)
- ถังเก็บน้ำแบบ ผ.33 จำนวน 4 แห่ง ได้แก่ หมู่ที่ 12,1,15,11
- ถังเก็บน้ำฝนโยธาธิการ จำนวน 4 แห่ง ได้แก่ หมู่ที่ 13,9,8,2

2. โครงสร้างและกระบวนการบริหาร

องค์การบริหารส่วนตำบลบึงนารางค์ได้ตั้งขึ้นตามประกาศกระทรวงมหาดไทยเรื่องจัดตั้งองค์การบริหารส่วนตำบล เมื่อวันที่ 19 มกราคม 2539 โดยในระยะแรกองค์การบริหารส่วนตำบลบึงนารางค์ ได้มีส่วนราชการภายในเพียง 3 ส่วน คือ สำนักปลัด ส่วนการคลัง และส่วนโยธา ต่อมาปี 2546 องค์การบริหารส่วนตำบลบึงนารางค์ ได้รับการอนุมัติจากคณะกรรมการพนักงานส่วนตำบลจังหวัดพะเยา (ก.อบต.) ได้เปิดกรอบส่วนราชการเพิ่มเติมอีก 3 ส่วน คือ ส่วนการศึกษา ศาสนา วัฒนธรรมและนันทนาการ, ส่วนส่งเสริมการเกษตรและส่วนสาธารณสุข เพื่อรองรับภารกิจที่จะได้รับการถ่ายโอนจากส่วนราชการตาม พรบ. กำหนดแผนและขั้นตอนการกระจายอำนาจให้แก่องค์กรปกครองส่วนท้องถิ่น พ.ศ.

2542

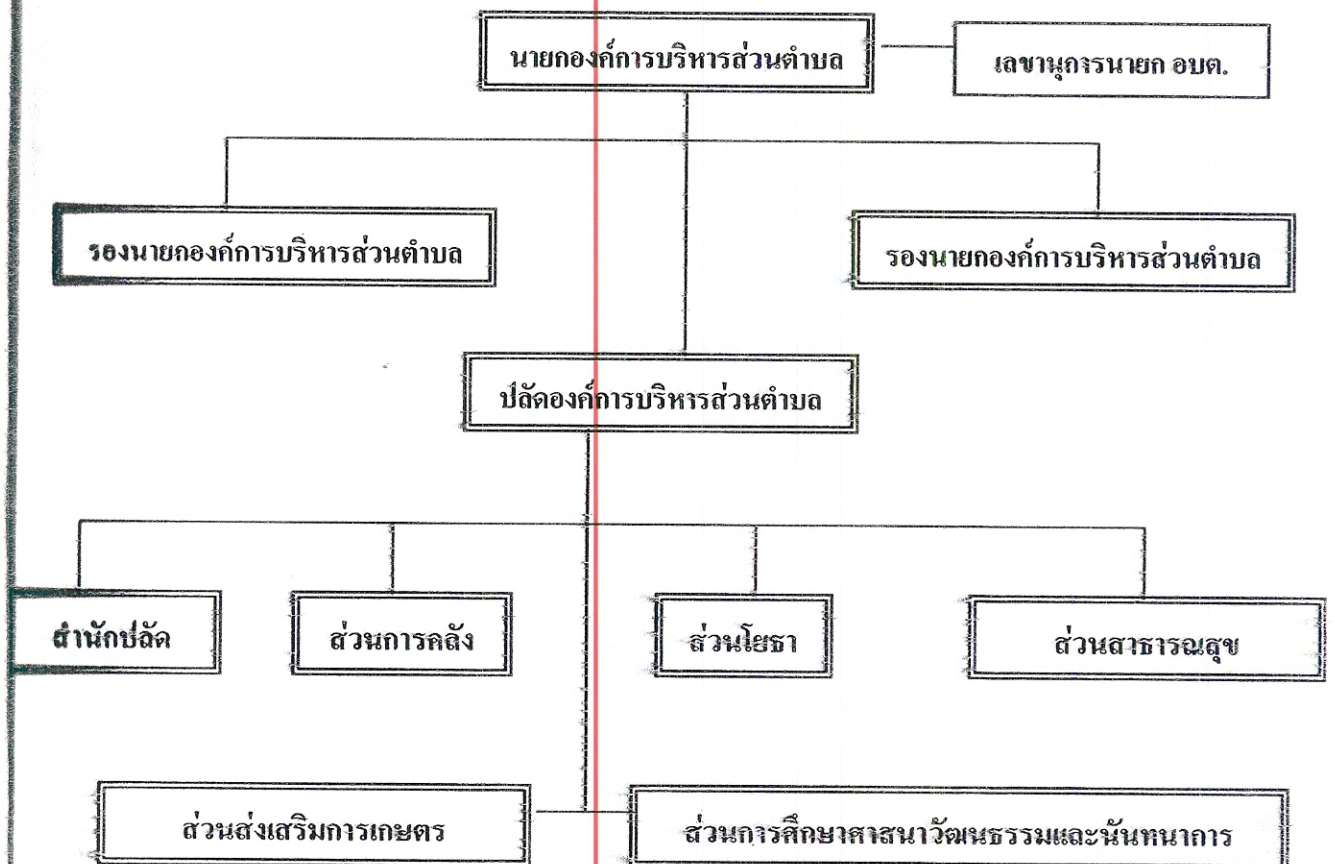
1. โครงสร้างสภาองค์การบริหารส่วนตำบลบึงน้ำรักษ์



รายชื่อผู้บริหารองค์การบริหารส่วนตำบลบึงน้ำรักษ์

1. นายสุจิน กลิ่นสาด นายกองค์การบริหารส่วนตำบลบึงน้ำรักษ์
2. นายสัญญา มาลัยลอย รองนายกองค์การบริหารส่วนตำบลบึงน้ำรักษ์(1)
3. นายอนุศักดิ์ เดวิดาะ รองนายกองค์การบริหารส่วนตำบลบึงน้ำรักษ์(2)
4. นายเวระหมัด ยามันชาบีตัน เลขานุการนายกองค์การบริหารส่วนตำบลบึงน้ำรักษ์

2. โครงสร้างการบริหารงานองค์การบริหารส่วนตำบลบึงน้ำรักษ์



ศักยภาพ

ก.ด้านการบริหาร

(1) จำนวนบุคลากร

- จำนวน	22	คน
- ตำแหน่งในสำนักปลัด	4	คน
- ตำแหน่งในส่วนการคลัง	7	คน
- ตำแหน่งในส่วนโยธา	2	คน
- ตำแหน่งในส่วนการศึกษาฯ	9	คนระดับการศึกษา

(2) ระดับการศึกษา

- มัธยมศึกษา/อาชีวศึกษา	13	คน
- ปริญญาตรี	9	คน

ข. ด้านงบประมาณ

รายได้ขององค์การบริหารส่วนตำบลบึงน้ำรักษ์

ปีงบประมาณ	ประมาณการ	รายรับจริง	เงินอุดหนุน	รวม
2547	4,790,000	8,058,540.71	2,650,224	10,708,764.71
2548	8,500,568	9,078,804.16	5,626,504	14,705,308.16
2549	9,554,500	4,703,583.17	3,582,656	8,286,239.17

รายจ่ายขององค์การบริหารส่วนตำบลบึงน้ำรักษ์

ปีงบประมาณ	ประมาณการ	รายจ่ายจริง	หมายเหตุ
2547	4,790,000	4,339,722.62	
2548	8,500,658	9,879,538.45	
2549	9,554,500	3,528,946.94	30 เมษายน 2549

ค. ศักยภาพของชุมชนและพื้นที่

การรวมกลุ่มของประชาชน

รวมกลุ่มทุกประเภท	44	กลุ่ม	แยกเป็น
- กลุ่มอาชีพ	33	กลุ่ม	
- กลุ่มออมทรัพย์	11	กลุ่ม	
- กลุ่มอื่น ๆ	15	กลุ่ม	

3. ผลการพัฒนาท้องถิ่นที่ผ่านมา

ผลการพัฒนาองค์การบริหารส่วนตำบลบึงนารางในปี 2548 ที่ผ่านมา

เชิงปริมาณ

ผลการดำเนินงานตามแผนพัฒนาปี 2548

ยุทธศาสตร์	จำนวนโครงการ ที่เสร็จ		จำนวนโครงการ อยู่ในระหว่าง ดำเนินการ		จำนวนโครงการ ที่ยังไม่ได้ ดำเนินการ		จำนวนโครงการ ที่มีการยกเลิก		จำนวนโครงการ ที่มีการเพิ่มเติม		จำนวนโครงการ ทั้งหมด	
	จำนวน	ร้อยละ	จำนวน	ร้อยละ	จำนวน	ร้อยละ	จำนวน	ร้อยละ	จำนวน	ร้อยละ	จำนวน	ร้อยละ
1. การพัฒนาด้านคมนาคมและโครงสร้าง พื้นฐาน	7	77.78	-	-	2	22.22	-	-	-	-	9	100.00
2. การพัฒนาด้านเศรษฐกิจ	2	6.67	-	-	1	33.33	-	-	-	-	3	100.00
3. การพัฒนาด้านแหล่งน้ำและสิ่งแวดล้อม	5	62.50	-	-	1	16.67	-	-	2	25.00	8	100.00
4. การพัฒนาด้านการเมืองการบริหาร	5	83.33	-	-	1	16.67	-	-	-	-	6	100.00
5. การพัฒนาคนและสังคม	3	75.00	-	-	-	-	-	-	1	25.00	4	100.00
รวม	22		-	-	5		-	-	3		30	

การเบิกจ่ายงบประมาณประจำปี 2548

ยุทธศาสตร์	งบประมาณ		เงินสะสม		รวม	
	จำนวนเงิน	ร้อยละ	จำนวนเงิน	ร้อยละ	จำนวนเงิน	ร้อยละ
1. การพัฒนาด้านคมนาคมและโครงสร้าง พื้นฐาน	5,322,947.00	100	-	-	5,322,947.00	100
2. การพัฒนาด้านเศรษฐกิจ	86,000.00	100	-	-	86,000.00	100
3. การพัฒนาด้านแหล่งน้ำและสิ่งแวดล้อม	73,277.00	100	-	-	73,277.00	100
4. การพัฒนาด้านการเมืองการบริหาร	471,363.27	100	1,280,000.00	100	1,751,363.27	100
5. การพัฒนาคนและสังคม	27,835.00	100	-	-	-	-
รวม	5,981,422.27	100	1,280,000.00	100	1,751,363.27	100

ผลการดำเนินงานตามโครงการที่ได้รับเงินอุดหนุนเฉพาะกิจ

โครงการที่ได้รับเงินอุดหนุนเฉพาะกิจประจำปี 2548

โครงการ	ผลการดำเนินงาน			งบประมาณ	
	ดำเนินการ เสร็จแล้ว	อยู่ในระหว่าง ดำเนินการ	ยังไม่ได้ ดำเนินการ	งบประมาณ ที่ได้รับ	งบประมาณ ที่เบิกจ่ายไป
ก่อสร้างหลักเหล็กประปาทรงแฉมเปอญ	/	-	-	600,000	600,000
ก่อสร้างชายเขตประปาหมู่บ้าน	/	-	-	199,500	199,500
ก่อสร้างระบบประปาผิวดินขนาดใหญ่	-	/	-	3,000,000	3,000,000
ชุดลอกบึง	-	-	-	-	-
รวม				3,799,500	3,799,500

เชิงคุณภาพ

ผลการพัฒนาขององค์การบริหารส่วนตำบลบึงนาราง ในการดำเนินงานตามแผนงานโครงการต่างๆ ได้มุ่งเน้นการสนองตอบความต้องการและแก้ไขปัญหาความเดือดร้อนของประชาชนเป็นหลักสำคัญ ในลำดับต้นๆ จะเป็นการแก้ไขปัญหาด้าน โครงสร้างพื้นฐานทางเศรษฐกิจและลำดับรองลงมาเป็นการแก้ไขปัญหาภัยแล้ง ด้านสังคมการบริหารจัดการทรัพยากรธรรมชาติและสิ่งแวดล้อม แต่ปัญหาที่มีในเขตตำบลบึงนารางมีเป็นจำนวนมากแต่งบประมาณมีจำกัด

ในการดำเนินงานตามแผนพัฒนาในช่วงปีที่ผ่านมา การดำเนินงานขององค์การบริหารส่วนตำบลบึงนารางสามารถบรรลุตามจุดมุ่งหมายการพัฒนาเป็นบางส่วนและจะต้องมีการพัฒนาต่อไปเรื่อยๆ อย่างต่อเนื่อง ถึงแม้ว่าปัญหาด้าน โครงสร้างพื้นฐานจะเป็นความต้องการของประชาชนมากที่สุดแต่องค์การบริหารส่วนตำบลบึงนารางก็จะพยายามพัฒนาในด้านอื่นๆควบคู่กันไปด้วย

บทที่ 3

การวิเคราะห์ศักยภาพการพัฒนาองค์การบริหารส่วนตำบล

1. หลักและแนวคิดในการจัดทำแผนพัฒนาท้องถิ่น

นโยบายรัฐบาล

1. นโยบายจัดความยากจน
2. นโยบายพัฒนาคนและสังคมที่มีคุณภาพ
3. นโยบายปรับโครงสร้างเศรษฐกิจให้สมดุลและแข่งขันได้
4. นโยบายบริหารจัดการทรัพยากรธรรมชาติและสิ่งแวดล้อม
5. นโยบายการค้าต่างประเทศและเศรษฐกิจระหว่างประเทศ
6. นโยบายพัฒนากฎหมายและส่งเสริมการบริหารกิจการบ้านเมืองที่ดี
7. นโยบายการส่งเสริมประชาธิปไตยและกระบวนการประชาสังคม
8. นโยบายรักษาความมั่นคงของรัฐ
9. นโยบายการเปลี่ยนแปลงและพลวัตโลก

การพัฒนาตามนโยบายของรัฐบาล

การแก้ไขปัญหาความยากจนเป็นนโยบายเร่งด่วนของรัฐบาล และเป็นพันธกิจที่องค์การบริหารส่วนตำบลบึงนารางฯ ได้ตระหนักและให้ความสำคัญมาโดยตลอด เพราะเศรษฐกิจชุมชนคือเศรษฐกิจรากฐานของประเทศ องค์การบริหารส่วนตำบลบึงนารางฯ ในฐานะที่เป็นองค์กรปกครองส่วนท้องถิ่นที่มีความใกล้ชิดกับภาคประชาชนมากที่สุด ได้มีการประสานความร่วมมือกับหน่วยงานต่างๆ ในการแก้ไขปัญหาความยากจนทั้งในรูปแบบของการตั้งงบประมาณในการสนับสนุนและการขอรับการสนับสนุนงบประมาณจากหน่วยงานอื่น

การป้องกันและปราบปรามยาเสพติด เป็นอีกนโยบายหนึ่งของรัฐบาลที่มีความสำคัญ องค์การบริหารส่วนตำบลบึงนารางฯ ได้มีการประสานความร่วมมือเป็นอย่างดีกับศูนย์ป้องกันและปราบปรามยาเสพติดอำเภอบึงนารางฯ และศูนย์ปฏิบัติการต่อสู้เพื่อเอาชนะยาเสพติดจังหวัดพะเยา โดยการตั้งงบประมาณอุดหนุนการดำเนินการของศูนย์ฯ และการสนับสนุนงบประมาณให้กับสถานีตำรวจภูธรตำบลนิมิตในการดำเนินโครงการตำรวจอาสา และยังได้มีการจัดกิจกรรมแข่งขันกีฬาตำบลเพื่อสุขภาพและความสามัคคีเพื่อเป็นการส่งเสริมให้ประชาชนและเยาวชนหันมาสนใจการเล่นกีฬาและออกกำลังกายโดยได้รับความร่วมมือจากอำเภอบึงนารางฯ สถานีอนามัยตำบลบึงนารางฯ และหน่วยงานอื่นๆ

การป้องกันและปราบปรามการทุจริตประพฤติมิชอบ เป็นนโยบายอีกประการหนึ่งที่สำคัญของรัฐบาล องค์การบริหารส่วนตำบลบึงนารางค์ได้ดำเนินงานอย่างเข้มแข็งและจริงจังในการดำเนินการป้องกันและปราบปรามการทุจริตประพฤติมิชอบ โดยทุกโครงการที่องค์การบริหารส่วนตำบลบึงนารางค์ดำเนินการจะมีการจัดส่งเอกสารจัดซื้อจัดจ้างให้จังหวัดและอำเภอต่างๆเพื่อประชาสัมพันธ์ใน Web Site ของจังหวัดและทาง Web Site ของกรมบัญชีกลางรวมทั้ง Web Site ขององค์การบริหารส่วนตำบลบึงนารางค์เอง อีกทั้งมีการปิดประกาศตามบอร์ดประชาสัมพันธ์อย่างเปิดเผยโปร่งใส ดังจะเห็นได้จากที่องค์การบริหารส่วนตำบลบึงนารางค์สามารถประหยัดงบประมาณจากการจัดซื้อจัดจ้างในปีที่ผ่านมาได้เป็นจำนวนมาก

ด้านการให้บริการประชาชนเป็นพันธกิจที่องค์การบริหารส่วนตำบลบึงนารางค์ให้ความสำคัญมาโดยตลอด เพราะองค์การบริหารส่วนตำบลบึงนารางค์เป็นองค์กรของประชาชนโดยประชาชนและเพื่อประชาชนอย่างแท้จริง องค์การบริหารส่วนตำบลบึงนารางค์ได้มีการจัดทำแผนการออกให้บริการประชาชนนอกพื้นที่เพื่อให้บริการประชาชนอย่างทั่วถึงไม่ต้องเดินทางมาเองและมีการจัดตั้งศูนย์ข้อมูลข่าวสารสำหรับการตอบข้อซักถามทางด้านกฎหมายระเบียบข้อบังคับที่มีผลกับการดำเนินชีวิตของประชาชน โดยมุ่งเน้นการให้บริการเพื่อประโยชน์สุขของประชาชนในตำบลเป็นสำคัญ

ด้านการแก้ไขปัญหาคความเดือดร้อนของประชาชนที่สะท้อนผ่านองค์การบริหารส่วนตำบลบึงนารางค์ประกอบด้วย ปัญหาด้านการคมนาคม ปัญหาภัยแล้งปัญหาด้านเศรษฐกิจเป็นต้น องค์การบริหารส่วนตำบลบึงนารางค์ได้พยายามในการแก้ไขปัญหาดังกล่าวอย่างเต็มความสามารถในส่วนงานที่สามารถดำเนินการได้เองก็จะตั้งงบประมาณเข้าไปดำเนินการแต่ส่วนที่เกินศักยภาพก็ได้มีการประสานขอรับการสนับสนุนงบประมาณหน่วยงานต่างเพื่อช่วยบรรเทาปัญหาให้กับประชาชนอย่างเต็มที่

ด้านบริหารจัดการ องค์การบริหารส่วนตำบลบึงนารางค์ได้ใช้แนวทางในการบริหารองค์กรตามหลักการสร้างระบบบริหารจัดการกิจการบ้านเมืองและสังคมที่ดี (Good Governance) ประกอบด้วยหลักพื้นฐาน 6 ประการ ได้แก่หลักนิติธรรม หลักคุณธรรม หลักความโปร่งใส หลักความมีส่วนร่วม หลักความรับผิดชอบและหลักความคุ้มค่า โดยมีแผนงานและโครงการที่สำคัญเช่นการจัดเวทีประชาคมเพื่อรับฟังปัญหาความต้องการของประชาชนในเขตตำบลบึงนารางค์การแต่งประชาคมเป็นกรรมการในการจัดซื้อจัดจ้างขององค์การบริหารส่วนตำบลบึงนารางค์ การจัดทำ Web Site ขององค์การบริหารส่วนตำบลเพื่อประชาสัมพันธ์ข้อมูลข่าวสารต่าง การจัดส่งสมาชิกและพนักงานเข้ารับการอบรมในหลักสูตรต่างๆ เป็นต้น

การยึดถือปรัชญาเศรษฐกิจพอเพียง ซึ่งองค์การบริหารส่วนตำบลบึงนารางค์ให้เป็นหลักในการดำเนินงานอันประกอบด้วย 3 ลักษณะคือ ความพอประมาณ ความมีเหตุผลและการมีภูมิคุ้มกันที่ดีในตัวเป็นแนวทางในการแก้ไขปัญหในพื้นที่โดยเฉพะอย่างยิ่งการแก้ไขปัญหาคความยากจนของประชาชน โดยยึดหลักความพอเพียงใน 3 ระดับ คือ ระดับบุคคล ระดับครอบครัวและระดับชุมชน โดยมีการจัดทำโครงการให้สอดคล้องกับนโยบายของรัฐบาล

การให้ความสำคัญกับการพัฒนาทุนทางสังคม ซึ่งคณะกรรมการพัฒนาการเศรษฐกิจและสังคมแห่งชาติ(สศช.) ได้กำหนดเป็นวาระแห่งชาติที่สำคัญเรื่องหนึ่งเพื่อปูพื้นฐานคนไทยและสังคมผู้สังคมเศรษฐกิจฐานความรู้ (Knowledge-based Society) ได้อย่างรู้เท่าทันสถานการณ์การเปลี่ยนแปลงอย่างรวดเร็ว

ในสังคมโลกและเกิดประโยชน์ต่อการพัฒนาท้องถิ่นอย่างยั่งยืนและนำไปสู่การพัฒนาคุณภาพชีวิตที่ดีของประชาชนโดยรวม

การดำเนินงานเมืองน่าอยู่ ชุมชนน่าอยู่ ซึ่งเป็นนโยบายเรื่องหนึ่งในแผนพัฒนาเศรษฐกิจและสังคมแห่งชาติฉบับที่ 9 (พ.ศ.2545-2549)และจะมีการขับเคลื่อนต่อไปในแผนฯ ฉบับที่ 10 โดยองค์การบริหารส่วนตำบลบึงนารางได้มุ่งเน้นเสริมสร้างความเข้มแข็งของชุมชนและพัฒนาเมืองน่าอยู่ ชุมชนน่าอยู่ด้วยกระบวนการมีส่วนร่วมของทุกภาคส่วนในสังคมใน 5 มิติ คือ มิติเมืองปลอดภัย มิติเมืองสะอาด มิติเมืองคุณภาพชีวิต มิติเมืองธรรมาภิบาลและมิติเมืองวัฒนธรรม

วิสัยทัศน์จังหวัดฉะเชิงเทรา

“เป็นเมืองน่าอยู่คู่เมืองหลวง เป็นแหล่งท่องเที่ยวเชิงธรรมชาติและวัฒนธรรม ศูนย์กลางการเกษตรปลอดภัยจากสารพิษ และแหล่งผลิตอุตสาหกรรมสู่ตลาดโลก”

ประเด็นยุทธศาสตร์(Strategic Issues) จังหวัดฉะเชิงเทรา

1. วางผังเมืองและพัฒนาระบบ Logistics รองรับการค้าขายตัวของเมืองหลวงและสนามบินสุวรรณภูมิอย่างมีประสิทธิภาพ
2. ส่งเสริมแหล่งท่องเที่ยวทางธรรมชาติและวัฒนธรรม
3. เพิ่มประสิทธิภาพการอนุรักษ์ทรัพยากรธรรมชาติและสิ่งแวดล้อม
4. ส่งเสริมการผลิตสินค้าเกษตรและเกษตรอุตสาหกรรมปลอดภัยจากสารพิษและอุตสาหกรรมสู่ตลาดโลก

2. ปัจจัยและสถานการณ์เปลี่ยนแปลงที่มีผลต่อการพัฒนา

ด้านการป้องกันและแก้ไขปัญหาภัยพิบัติ

ในสภาพปัญหาที่แท้จริงในเขตองค์การบริหารส่วนตำบลบึงนาราง มีปัญหาหลายสาเหตุที่เบาบางมาก จะเป็นลักษณะสภาพทางองค์การบริหารส่วนตำบลได้ร่วมกับทางอำเภอเข้าร่วมกับหมู่บ้านรณรงค์ประชาสัมพันธ์และแยกผู้สอพออกมาบำบัด และตั้งจุดเฝ้าระวังและติดตามข่าวคราวอย่างต่อเนื่องด้านป้องกันและแก้ไขปัญหาการทุจริตคอร์รัปชัน

ประชาชนชาวตำบลบึงนาราง ส่วนใหญ่จะมีความรู้และสนใจเรื่องการบ้านการเมือง สม่่าเสมอและรักความยุติธรรม สังเกตได้จากการทำงานประชาคมนั้นในระดับหมู่บ้านหรือตำบล แม้แต่ระดับอำเภอและจังหวัด ประชาชนจะแสดงความรู้ความสามารถได้อย่างเต็มที่ และมีเนื้อหาสาระและคอยสอบถามถึงภารกิจขององค์การบริหารส่วนตำบลบึงนารางที่สัญญาว่าจะกระทงตลอดจนเฝ้าติดตามการทำงานขององค์การบริหารส่วนตำบลตลอดเวลและเข้าร่วมกิจกรรมต่างๆขององค์การบริหารส่วนตำบลหรือหน่วยงานอื่นๆ ตามที่ร้องขอและจะมีการร้องเรียนหากพบคงจนหรือผู้บริหารขององค์การบริหารส่วนตำบลบึงนารางประพฤติปฏิบัติไม่เหมาะสม ดังนั้นการปฏิบัติงานขององค์การบริหารส่วนตำบลบึงนารางจะต้องปฏิบัติงานอย่างตรงไปตรงมา โปร่งใส สามารถให้ตรวจสอบได้และต้องถูกต้องตามระเบียบแบบแผนของทางราชการ

ด้านเศรษฐกิจ

จากการศึกษาความเป็นอยู่และศักยภาพของประชาชนในพื้นที่ จะพบว่าประชาชนส่วนใหญ่มีอาชีพทำนา บางรายมีที่นาเป็นของตนเอง บางรายเช่าที่นาของผู้อื่น บางรายเช่าที่นาเพิ่มและจากที่มีเป็นของตนเองและผู้ทำนาบางรายจะเลี้ยงวัว แพะ ไก่ เป็ด และเลี้ยงปลา ควบคู่กันไป บางรายจะมีลูกหลานเข้าทำงานในโรงงานอุตสาหกรรมจะเหลือแรงงานหลักที่อยู่กับบ้านประมาณ 1-3 คน และการทำนาของประชาชนจะไม่พร้อมกันในช่วงเวลาเดียวกัน บางรายเริ่มไถหว่าน บางรายเก็บเกี่ยวทำให้มีเวลาว่างไม่พร้อมกัน

จากการวิเคราะห์พบว่าสามารถที่จะแก้ไขปัญหาความยากจนของประชาชนในพื้นที่ได้ดังนี้

1. สนับสนุนและให้ความรู้ด้านเทคโนโลยีด้านการผลิตให้กับประชาชนเพื่อลดต้นทุนในการผลิตและเพิ่มผลผลิต
2. สนับสนุนและให้ความรู้ด้านการใช้ปุ๋ยตามธรรมชาติแทนปุ๋ยเคมีเพื่อลดต้นทุนในการผลิตและเพิ่มผลผลิต
3. ส่งเสริมสนับสนุนการจัดการด้านการตลาด
4. จัดตั้งสถานที่ส่วนกลางเพื่อทำผลิตภัณฑ์ที่มีคุณภาพโดยจ้างแรงงานจากประชาชนที่ผ่านการฝึกอบรมจากโครงการฝึกอาชีพขององค์การบริหารส่วนตำบล
5. จัดตั้งศูนย์กลางเพื่อแลกเปลี่ยนหรือซื้อขายสินค้าระหว่างตำบล

ด้านการคมนาคม

ในพื้นที่องค์การบริหารส่วนตำบลบึงนารางค์ มีถนนสายหลัก จำนวน 4 สาย สาย

รองจำนวน 2 สาย ได้แก่

ถนนสายหลัก

- สายเลียบบคลองหกวา	1	สาย	ระยะทาง	4.04	กิโลเมตร
- สายเลียบบคลอง 14 (ฝั่งตะวันออก)	1	สาย	ระยะทาง	11.11	กิโลเมตร
- สายเลียบบคลอง 15 (ฝั่งตะวันออก)	1	สาย	ระยะทาง	15.80	กิโลเมตร
- สายเลียบบคลอง 15 (ฝั่งตะวันตก)	1	สาย	ระยะทาง	14.94	กิโลเมตร

ถนนสายรอง

- สายหมู่ที่ 2 เชื่อมต่อหมู่ที่ 12	1	สาย	ระยะทาง	1.89	กิโลเมตร
- สายอาจารย์ผิน	1	สาย	ระยะทาง	1.45	กิโลเมตร

ด้านแหล่งน้ำ

อาณาเขตขององค์การบริหารส่วนตำบลบึงนารางค์ มีลำคลองไหลผ่าน 3 สาย คือ คลองหกวา คลอง 14 และคลอง 15 มีหนองคลองบึง 4 แห่ง

แนวความคิดในการดำเนินการเกี่ยวกับแหล่งน้ำ คือ

1. ตั้งงบประมาณในการกำจัดวัชพืชในลำคลอง และในบริเวณลำบึงสาธารณะต่างๆ
2. ตั้งงบประมาณขุดลอกบึงสาธารณะต่างๆ
3. วางท่อลอดผ่านถนนสายต่างๆเพื่อเชื่อมแหล่งน้ำให้ไหลติดต่อกัน

ด้านสาธารณสุข

ภายในเขตองค์การบริหารส่วนตำบลบึงน้ำรักษ์ มีสถานอนามัยเพียง 1 แห่ง ไม่มีโรงพยาบาล ไม่มีสถานพยาบาลอื่นๆ และจำนวนประชากรมีแนวโน้มเพิ่มมากขึ้นทุกปีจำนวนเจ้าหน้าที่และเงินงบประมาณของสถานอนามัยมีจำกัด ทำให้การบริการประชาชนมีขีดจำกัด บางครั้งไม่สามารถเข้าสนับสนุนในเบื้องต้นตามภารกิจที่ร้องขอ ไม่ว่าจะเป็นด้านครุภัณฑ์ วัสดุ น้ยาเคมี วัคซีนป้องกันโรคต่างๆ ตลอดจนงบประมาณที่มีความจำเป็นและเหมาะสม

ด้านการศึกษา

องค์การบริหารส่วนตำบลบึงน้ำรักษ์ยังขาดความรู้ความสามารถในการบริหารจัดการการศึกษาแต่ อบต.คำนึงถึงความสำคัญของการศึกษาเป็นอย่างมากจึงได้สนับสนุนในเบื้องต้นโดยจัดสรรเงินอุดหนุนให้กับสถานศึกษาภายในเขตพื้นที่ และจะจัดสรรเพิ่มขึ้นตามเปอร์เซ็นต์ของงบประมาณหรือตามภารกิจ การจัดการศึกษานอกโรงเรียนเพื่อเพิ่มทักษะและเพิ่มพูนความรู้ให้กับประชาชนที่ไม่มีโอกาสศึกษาต่อ

บทที่ 4

1. วิสัยทัศน์ พันธกิจ และจุดมุ่งหมายเพื่อการพัฒนา

วิสัยทัศน์ การพัฒนา

“เกษตรรุ่งเรือง หมกเรื่องสารพิษ ชีวิตสุขอุดม คมนาคมสบาย รายได้เพิ่มพูน”

พันธกิจการพัฒนาท้องถิ่น

องค์การบริหารส่วนตำบลซึ่งนำรั้งเป็น อบต.ขนาดเล็ก มีประชากรราว 7,688 คน มีพื้นที่ขนาด 49.5 ตารางกิโลเมตร มีขนาดกว้างของพื้นที่ประมาณ 4.04 กิโลเมตร ยาวเฉลี่ยประมาณ 15.80 กิโลเมตร ห่างจากอำเภอบางน้ำเปรี้ยวประมาณ 20 กิโลเมตร มีรายได้ไม่รวมเงินอุดหนุนและเงินกู้ (ปีงบประมาณ พ.ศ.2548) ประมาณ 9 ล้านบาทเศษ จากภูมิศาสตร์และศักยภาพของ อบต.จึงได้กำหนดพันธกิจหรือภารกิจหลักในการพัฒนา ดังนี้

1. สร้างระบบบริหารจัดการที่ดีโดยให้ประชาชนมีส่วนร่วมในการตัดสินใจ การวางแผนพัฒนา การตรวจสอบเพื่อให้เกิดความโปร่งใสในการบริหารและการปกครองเพื่อการพัฒนาท้องถิ่นที่ยั่งยืน
2. สร้างความเข้มแข็งด้านการเงินการคลังโดยการปรับปรุงกระบวนการบริหารการเงินการคลังให้สอดคล้องกับอำนาจหน้าที่และภารกิจที่มีอยู่เดิม และที่ได้รับถ่ายโอนจากการกระจายอำนาจจากหน่วยงานต่างๆ
3. ปรับปรุงและพัฒนาาระบบการศึกษา สาธารณสุข ตลอดจนอนุรักษ์และพัฒนา ศิลปวัฒนธรรมอันดีงามและภูมิปัญญาท้องถิ่น
4. ปรับปรุงและพัฒนาการจัดการทรัพยากรธรรมชาติและสิ่งแวดล้อมเพื่อการพัฒนาที่ยั่งยืน
5. พัฒนาศักยภาพของคนและชุมชนให้เข้มแข็งและสามารถพึ่งพาตนเองได้
6. ปรับปรุงและพัฒนากระบวนการผลิตและการตลาด
6. ปรับและพัฒนามือเมืองอยู่ระบบโครงสร้างพื้นฐานและการผังเมือง
7. พัฒนาระบบข้อมูลข่าวสาร สวัสดิการ การอำนวยความสะดวกให้กับประชาชนและการประสาน ข้อมูลระหว่างหน่วยงานต่างๆแบบรวดเร็วและชัดเจน

จุดมุ่งหมายเพื่อการพัฒนาท้องถิ่น

จุดมุ่งหมายเพื่อการพัฒนาท้องถิ่น (Goals)	ตัวชี้วัด (Kpis)	ข้อมูลพื้นฐาน (Baseline Data)	เป้าหมาย(Targets)					
			ปี 50-54	ปี 50	ปี 51	ปี 52	ปี 53	ปี 54
1. ประชาชนมีความสะดวกรวดเร็วในการคมนาคม	ร้อยละของครัวเรือนที่มีการคมนาคมสะดวกรวดเร็ว	1. ครัวเรือนที่มีการคมนาคมสะดวกรวดเร็วมีร้อยละ 80 ของครัวเรือนทั้งหมด	100%	20%	40%	60%	80%	100%
2. ประชาชนมีอาชีพและมีรายได้พอเพียง	ร้อยละของครัวเรือนที่มีรายได้มากกว่ารายจ่าย	2. ครัวเรือนที่มีรายได้มากกว่ารายจ่ายมีร้อยละ 25 ของครัวเรือนทั้งหมด	100%	20%	40%	60%	80%	100%
3. สิ่งแวดล้อมไม่เป็นพิษ	ร้อยละของครัวเรือนที่มีการกำจัดขยะอย่างถูกวิธี	3. ครัวเรือนที่มีการกำจัดขยะอย่างถูกสุขอนามัยมีร้อยละ 50 ของครัวเรือนทั้งหมด	100%	60%	70%	80%	90%	100%
4. ประชาชนมีน้ำใช้อุปโภคและบริโภคตลอดปี	ร้อยละของประชาชนมีน้ำใช้อุปโภคบริโภคตลอดปี	4. ประชาชนมีน้ำใช้อุปโภคบริโภคร้อยละ 100 ของจำนวนประชากรทั้งหมด	100%	80%	85%	90%	95%	100%
5. ประชาชนได้รับบริการและได้รับการสนองตอบได้อย่างทันท่วงที	ร้อยละของประชาชนได้รับการดูแลในทุกด้านและการรับบริการที่ดี	5. ประชาชนได้รับบริการจากหน่วยงานของรัฐและดูแลความเป็นอยู่ที่ดีมีร้อยละ 60 ของจำนวนประชากรทั้งหมด	100%	60%	70%	80%	90%	100%
6. เพื่อให้ประชาชนสามารถเข้าถึงแหล่งข้อมูลด้านความรู้เพื่อรับส่งข่าวสาร	ร้อยละของประชาชนได้รับรู้และเข้าถึงแหล่งข้อมูลข่าวสาร	6. ประชาชนสามารถรับรู้ข้อมูลข่าวสารจากแหล่งต่างที่หน่วยงานดำเนินการให้มีร้อยละ 60 ของจำนวนประชากรทั้งหมด	100%	20%	40%	60%	80%	100%
7. ประชาชนมีความรู้และวางแผนท้องถิ่นและมีความมุ่งมั่นที่จะร่วมแรงร่วมใจพัฒนา	ร้อยละของจำนวนประชากรที่เข้าร่วมโครงการและมีการแสดงออก	7. ประชากรมีความกระตือรือร้นและต้องการเข้ามามีส่วนร่วมในการพัฒนาท้องถิ่นร้อยละ 30 ของจำนวนประชากรทั้งหมด	100%	60%	70%	80%	90%	100%

จุดมุ่งหมายเพื่อการพัฒนาท้องถิ่น (Goals)	ตัวชี้วัด (Kpis)	ข้อมูลพื้นฐาน (Baseline Data)	เป้าหมาย(Targets)					
			ปี 50-54	ปี 50	ปี 51	ปี 52	ปี 53	ปี 54
8. ประชาชนมีสุขภาพพลานามัยที่แข็งแรง สมบูรณ์	ร้อยละของประชากรทั้งหมดที่มีสุขภาพ พลานามัยที่แข็งแรงสมบูรณ์	8 ประชากรมีสุขภาพพลานามัยที่แข็งแรง สมบูรณ์มีร้อยละ 90 ของจำนวน ประชากรทั้งหมด	100%	80%	85%	90%	95%	100%
9. ประชาชนได้รับการดูแลด้านสวัสดิการ และสังคม	ร้อยละของครัวเรือนที่ยากจนได้รับการดูแล	9 ครัวเรือนที่ได้รับการดูแลด้าน สวัสดิการและสังคมมีร้อยละ 50 ของครัวเรือนที่ยากจน	100%	20%	40%	60%	80%	100%

บทที่ 5

ยุทธศาสตร์ และแนวทางการพัฒนา

ยุทธศาสตร์การพัฒนา	แนวทางการพัฒนา	หน่วยงานที่รับผิดชอบ
1. ยุทธศาสตร์การพัฒนาด้านโครงสร้างพื้นฐานทางเศรษฐกิจ	1.1 ก่อสร้าง บำรุงรักษาดูแล ถนน สะพาน และระบบสาธารณูปโภค 1.2 ก่อสร้าง ดูแลบำรุงรักษาแหล่งน้ำ 1.3 การจัดระบบผังเมืองให้สอดคล้องรองรับกับการขยายตัวของเมืองหลวงและสนามบินสุวรรณภูมิ	ส่วนโยธา ส่วนโยธา ส่วนโยธา
2. ยุทธศาสตร์การพัฒนาด้านการจัดระเบียบชุมชน/สังคมและรักษาความสงบเรียบร้อย	2.1 การจัดระเบียบชุมชนและสังคม 2.2 การรักษาความสงบเรียบร้อย ความปลอดภัยในชีวิตและทรัพย์สินของประชาชน 2.3 การป้องกันและบรรเทาสาธารณภัย	สำนักปลัด สำนักปลัด สำนักปลัด
3. ยุทธศาสตร์การพัฒนาด้านบริหารจัดการทรัพยากรธรรมชาติและสิ่งแวดล้อมอย่างยั่งยืน	3.1 ส่งเสริมการสร้างจิตสำนึกและความตระหนักในการจัดการทรัพยากรธรรมชาติและสิ่งแวดล้อม 3.2 ส่งเสริมการบำบัดฟื้นฟูทรัพยากรธรรมชาติและสิ่งแวดล้อม 3.3 ส่งเสริมงานเฝ้าระวังและป้องกันทรัพยากรธรรมชาติและสิ่งแวดล้อม 3.4 ส่งเสริมการศึกษาวิจัยปฏิบัติการทรัพยากรธรรมชาติและสิ่งแวดล้อม 3.5 การจัดการระบบบำบัดน้ำเสีย ขยะมูลฝอยและสิ่งปฏิกูล	ส่วนสาธารณสุข ฯ ส่วนสาธารณสุข ฯ ส่วนสาธารณสุข ฯ ส่วนสาธารณสุข ฯ ส่วนสาธารณสุข ฯ

ยุทธศาสตร์การพัฒนา	แนวทางการพัฒนา	หน่วยงานที่รับผิดชอบ
4. ยุทธศาสตร์การพัฒนาด้านการส่งเสริมคุณภาพชีวิต การศึกษา ศาสนา ศิลปะ วัฒนธรรม ประเพณีและภูมิปัญญาท้องถิ่น	4.1 การส่งเสริมการดำเนินงานโดยยึดหลักเศรษฐกิจแบบพอเพียงเพื่อแก้ไขปัญหาความยากจนเชิงบูรณาการ 4.2 งานสวัสดิการสังคม 4.3 การส่งเสริมกีฬาและนันทนาการ 4.4 การส่งเสริมการศึกษา 4.5 การส่งเสริมและบำรุงศาสนา ศิลปะ วัฒนธรรม ประเพณีและภูมิปัญญาท้องถิ่น 4.6 การสาธารณสุข	ส่วนการศึกษา ฯ ส่วนสวัสดิการสังคม ส่วนการศึกษา ฯ ส่วนการศึกษา ฯ ส่วนการศึกษา ฯ ส่วนสาธารณสุข ฯ
5. ยุทธศาสตร์การพัฒนาด้านการส่งเสริมการลงทุน พาณิชยกรรม การท่องเที่ยว และการขนส่ง	5.1 การส่งเสริมการวางแผน 5.2 การส่งเสริมการลงทุน พาณิชยกรรม การท่องเที่ยว และการขนส่ง 5.3 การส่งเสริมและพัฒนาด้านการท่องเที่ยว 5.4 การส่งเสริมและพัฒนาการเกษตร 5.5 การส่งเสริมและพัฒนาด้านอุตสาหกรรม	สำนักปลัด สำนักปลัด ส่วนการศึกษา ฯ ส่วนส่งเสริมการเกษตร สำนักปลัด
6. ยุทธศาสตร์การพัฒนาด้านการบริหารกิจการ บ้านเมืองและสังคมที่ดี	6.1 การส่งเสริมการมีส่วนร่วมของประชาชนในการพัฒนาท้องถิ่น 6.2 การส่งเสริมประชาธิปไตย ความเสมอภาค สิทธิเสรีภาพของประชาชน 6.3 การปรับปรุงระบบทะเบียนทรัพย์สิน 6.4 การปรับปรุงและพัฒนารายได้ 6.5 การพัฒนาศักยภาพบุคลากร 6.6 การพัฒนาประสิทธิภาพในการให้บริการประชาชน 6.7 การก่อสร้าง/ปรับปรุงสถานที่ปฏิบัติงาน และการบำรุงรักษา/จัดหาวัสดุอุปกรณ์เครื่องมือเครื่องใช้ 6.8 การพัฒนาประสิทธิภาพการบริหารจัดการองค์กร	สำนักปลัด สำนักปลัด ส่วนการคลัง ส่วนการคลัง สำนักปลัด สำนักปลัด ส่วนโยธา สำนักปลัด

บทที่ 6

การนำแผนยุทธศาสตร์การพัฒาท้องถิ่นไปสู่การปฏิบัติและการติดตามประเมินผล องค์กรการติดตามประเมินผล

ระเบียบกระทรวงมหาดไทย ว่าด้วยการจัดทำแผนพัฒนาขององค์กรปกครองส่วนท้องถิ่น พ.ศ. 2548 กำหนดให้ผู้บริหารท้องถิ่นแต่งตั้งคณะกรรมการติดตามและประเมินผลแผนพัฒนาท้องถิ่น ประกอบด้วย

1. สมาชิกสภาท้องถิ่นคัดเลือกกันเองจำนวนสามคน
2. ผู้แทนประชาคมท้องถิ่นที่ประชาคมคัดเลือกจำนวนสองคน
3. ผู้แทนหน่วยงานที่เกี่ยวข้องที่ผู้บริหารท้องถิ่นคัดเลือกจำนวนสองคน
4. หัวหน้าส่วนการบริหารที่คัดเลือกกันเองจำนวนสองคน
5. ผู้ทรงคุณวุฒิที่ผู้บริหารท้องถิ่นคัดเลือกจำนวนสองคน

อำนาจหน้าที่

1. กำหนดแนวทาง วิธีการในการติดตามและประเมินผลแผนพัฒนา
2. ดำเนินการติดตามและประเมินผลแผนพัฒนา
3. รายงานผลและเสนอความเห็นซึ่งได้จากการติดตามและประเมินผลแผนพัฒนาต่อผู้บริหารท้องถิ่นเพื่อให้ผู้บริหารท้องถิ่นเสนอต่อสภาท้องถิ่น คณะกรรมการพัฒนาท้องถิ่น และประกาศผลการติดตามและประเมินผลแผนพัฒนาให้ประชาชนในท้องถิ่นทราบ โดยทั่วกันอย่างน้อยปีละหนึ่งครั้ง ภายในเดือนธันวาคมของทุกปี ทั้งนี้ให้ปิดประกาศโดยเปิดเผยไม่น้อยกว่าสามสิบวัน
4. แต่งตั้งคณะอนุกรรมการหรือคณะทำงานเพื่อช่วยปฏิบัติงานตามที่เห็นสมควร

แนวทางการติดตามและประเมินผลแผนยุทธศาสตร์การพัฒนา (2550-2554)

การติดตาม(Supervising)

องค์การบริหารส่วนตำบลบึงนารางค์ มีกระบวนการในการติดตามกำกับงาน เพื่อผลักดันให้การดำเนินงานเป็นไปตามแผนยุทธศาสตร์การพัฒนา และสามารถติดตามผลความก้าวหน้าของกิจกรรมที่กำหนดว่าตรงกับระยะเวลาที่มีในแผนหรือไม่ โดยองค์การบริหารส่วนตำบลบึงนารางค์ได้กำหนดการติดตามแผนยุทธศาสตร์การเป็นรายไตรมาส คือ ไตรมาสที่ 1 (ตุลาคม-ธันวาคม) ไตรมาสที่ 2 (มกราคม-มีนาคม) ไตรมาสที่ 3 (เมษายน-มิถุนายน) ไตรมาสที่ 4 (กรกฎาคม-กันยายน) ในแต่ละปีโยการติดตามดังกล่าวเป็นการติดตามผลขั้นกลาง (IR หรือ Intermediate Result) ของแผนยุทธศาสตร์ว่า เป็นไปตามแผนยุทธศาสตร์ขององค์การบริหารส่วนตำบลบึงนารางค์ที่ได้กำหนดหรือไม่

การประเมินผล(Evaluation)

การประเมินผลแผนยุทธศาสตร์การพัฒนา จำเป็นต้องประเมินผลการปฏิบัติงานในแต่ละแนวทางการพัฒนาในแผนพัฒนาสามปีก่อน เพื่อนำไปสู่การวัดความสำเร็จของยุทธศาสตร์การพัฒนา ซึ่งจะแสดงให้เห็นว่าเป็นไปในแนวทางใด บรรลุวัตถุประสงค์ของการพัฒนาที่ยั่งยืนและตอบสนองต่อวิสัยทัศน์หรือไม่ โดยมีเกณฑ์มาตรฐาน (Standard criteria) และตัวชี้วัด(Indicators) เพื่อใช้เป็นกรอบในการประเมินความชัดเจน เป็นระบบ มีมาตรฐานและเป็นที่ยอมรับ